

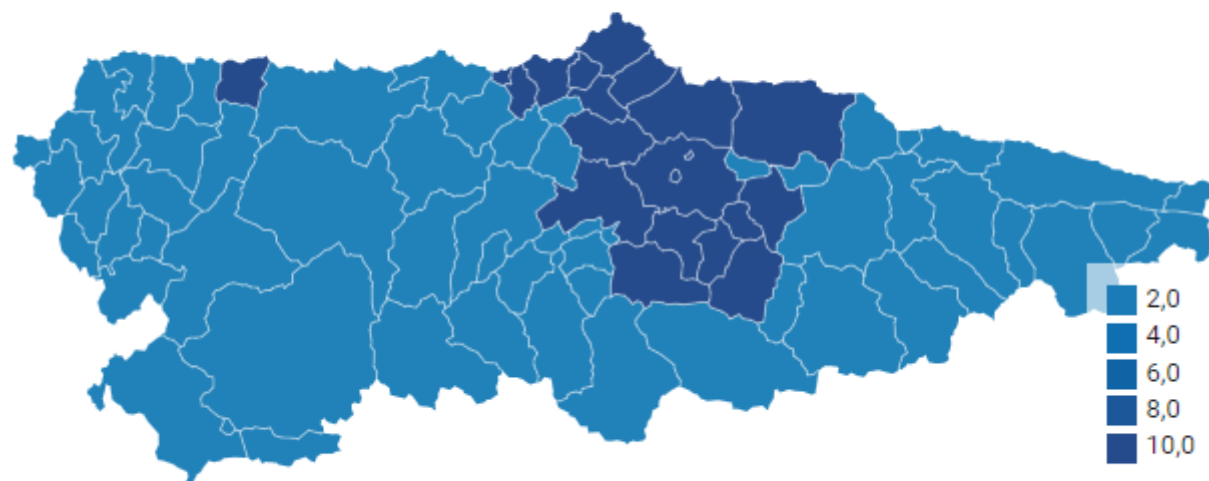
# Plan para un entorno rural seguro en la nueva normalidad. Principado de Asturias

José F. Tato Budiño  
Servicio de Salud Poblacional  
Dirección General de Salud Pública



## Concejos Rurales Asturias

Concejos Rurales

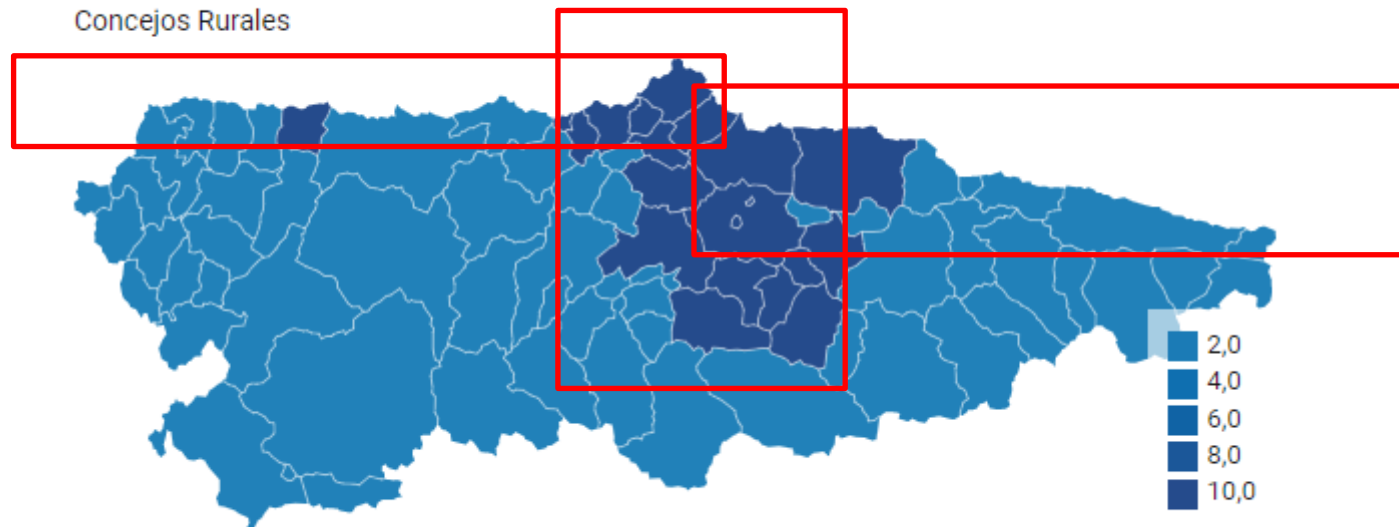


Datos cartográficos: [CNIG](#) • [Getthedata](#) • Creado con [Datawrapper](#)



## Concejos Rurales Asturias

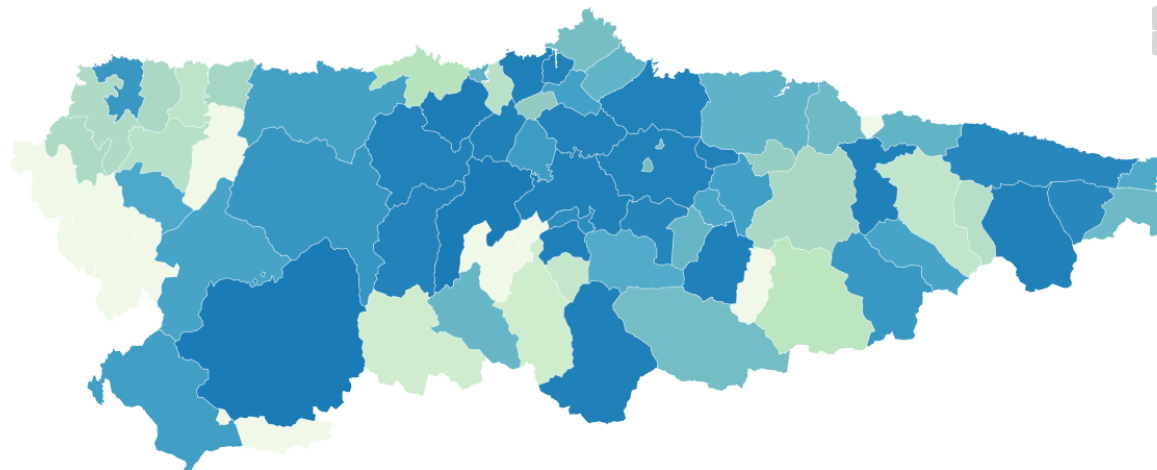
Concejos Rurales



Datos cartográficos: [CNIG](#) • [Getthedata](#) • Creado con [Datawrapper](#)



### Tasa de casos de PRUEBAS COVID POSITIVAS COVID-19 por concejo. Asturias, 2020.



DIRECCION GENERAL DE SALUD PUBLICA, Casos a 8.09.2020. Tasas pro 100.000h. Por lugar de residencia segun SIPRES

Mapa: MM y MH para Observatorio de Salud en Asturias, OBSA • Fuente: Sistema de Vigilancia Epidemiológica de Asturias • [Descargar los datos](#) • Creado con [Datawrapper](#)



POBLACIÓN EPIDEMIOLOGICAMENTE VULNERABLE

LA ESCASA POBLACIÓN Y SU AISLAMIENTO SON FACTORES DE PROTECCIÓN Y, SIN EMBARGO, NO SON DESEABLES [PARADOJA]

LA LITERATURA CIENTÍFICA RELATA IMPACTOS MÁS INCISIVOS Y PROLOGANDOS DE LA PANDEMIA EN ETORNOS RURALES



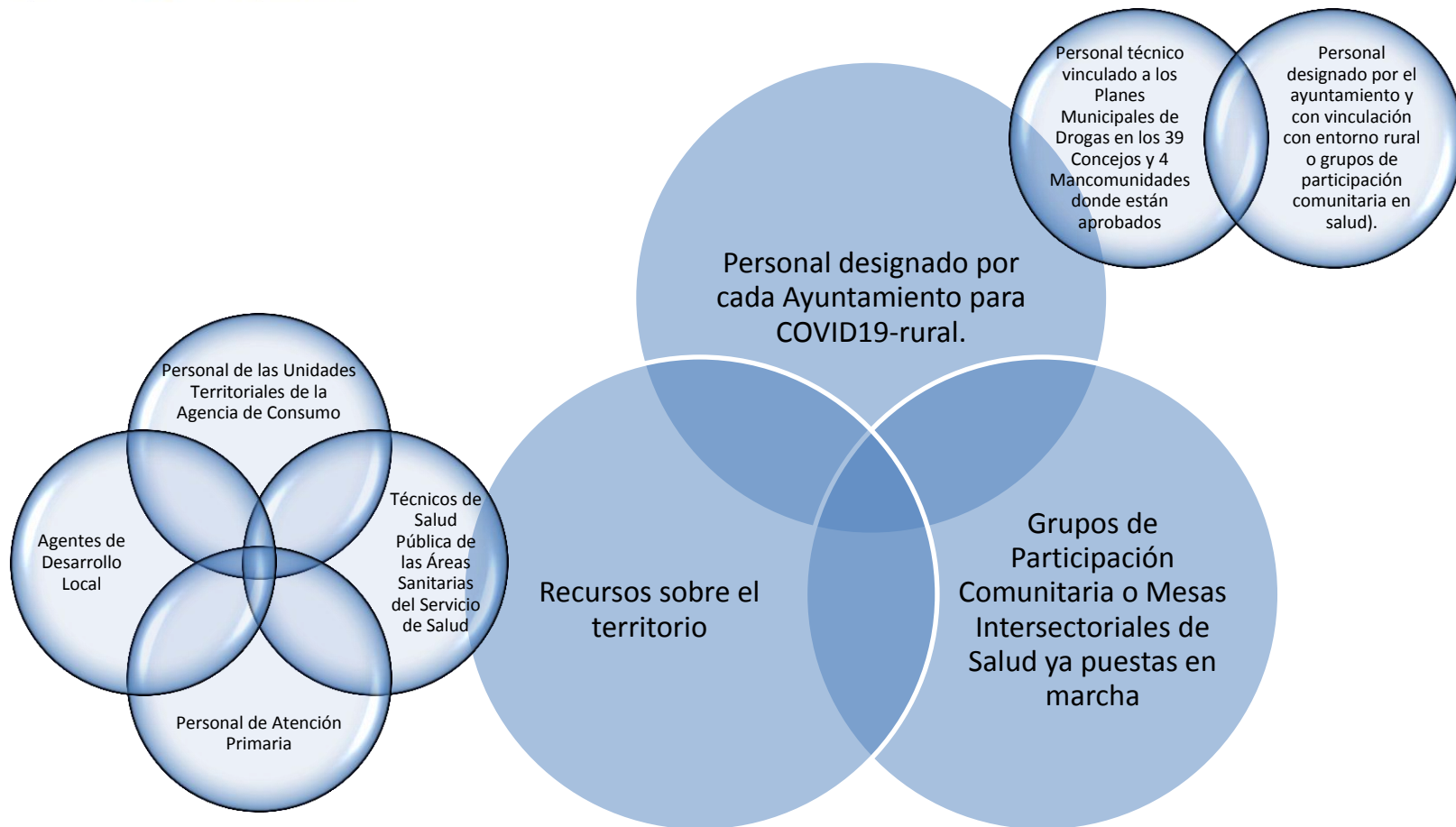
## OBJETIVOS

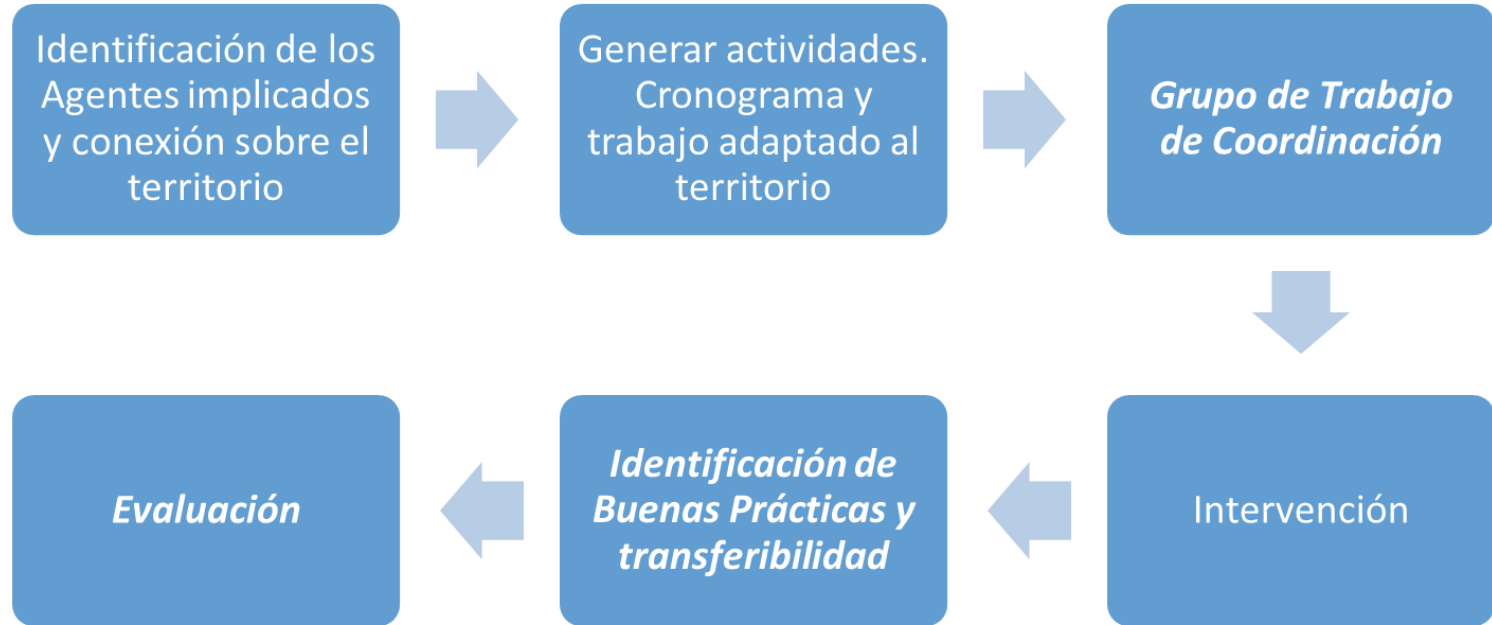
Mejorar la capacidad de protección y de cuidados individuales y colectivos de la población que vive en entornos rurales en el Principado de Asturias ante la pandemia derivada del COVID19.

## METODOLOGÍA

Asesorar, Informar, alfabetizar, sensibilizar, etc. con metodologías adaptadas a cada territorio

Mediante equipos de colaboración intersectoriales en el medio rural, con orientación comunitaria y participativa







# Cartera de Servicios



	CONCEJOS	POBLACIÓN
Suma de Concejos contactados	42	536597
Suma de concejos considerados rurales	57	236010
Suma de Concejos considerados Rurales Contactados	28	145351
Porcentaje de concejos contactados sobre el total	54%	52%
Porcentaje de Concejos contactados sobre el total de los considerados rurales	49%	62%